

# Monthly NewsLetter

from Bunsei Shoin

(February 2024)



**Bunsei Shoin**  
Booksellers, Co., Ltd.

14-7, Hongo 6 Chome, Bunkyo-ku, Tokyo, Japan. 113-0033

Telephone: +(81-3) 3811-1683

Fax: +(81-3) 3811-0296

e-mail: [info@bunsei.co.jp](mailto:info@bunsei.co.jp)

文生書院：PDFニュースレター 2024年2月号

表示価格は税別です

**文生書院**

〒113-0033 東京都文京区本郷 6-14-7

Tel (03) 3811-1683

Fax (03) 3811-0296

e-mail: [info@bunsei.co.jp](mailto:info@bunsei.co.jp)


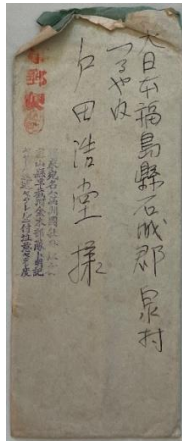



<http://www.bunsei.co.jp/>

1] 満州国国境守備隊将兵による写生巻物

(Plant sketches and letters by soldiers of the Manchukuo border garrison)

3巻と2通 赤尾吉利

¥ 350,000-



## 2] 大満州国視察記念写真帖

(Great Manchukuo visit commemorative photo album)

30枚 京都大毎販売店 昭和7年 27×36cm 【記名】

¥ 180,000-



朝鮮総督府・京城駅・東鶏冠山・ハルピン日本小学校前・奉天商工会議所・大連満鉄事務所／他

## 3] 山東出兵（第2・3次）した兵士による写真帖

(Photo album by soldiers dispatched to Shandong [Second and third])

4冊：378枚

¥ 400,000-





済南事件の時の写真帖か…。どれも昭和3～4年頃

済南城の楽源門・済南の航空写真・奉天路（日本町）・済南城內督辦公署（張宗昌の住所）  
 黄河の鉄橋・膠済鉄道沿線道路偵察・済南病院・支那陸軍中將の邸宅・新城警備隊・黄河鉄  
 橋の修理・青島公園・大阪から青島へ・笠置丸・青島取引所・青島名所の基督教会・青島学  
 院・日本体育協會と米国水兵との対抗野球・瀨川章友侍從武官派遣軍の状況視察（青島取引  
 所にて）・青島山東路・第四中隊・若鶴兵營の將校室・青島漁業組合衛兵所・済南の航空写

真・南軍總司令 蔣介石・大明湖・千仏山の御堂・黄河鉄橋・趵突泉・方永昌公館（第一大隊本部）・青島港・青島第三師団第四野戦病院・若鶴より見たる青島市街・イルチス砲台

#### 4] 満州国新京国都建設計画図（縮尺2万分1）

（Manchukuo Xinjing capital construction plan map [Scale: 1:20,000]）

満州国政府国務院国都建設局 大同2年 107×89cm 【少ヤケ 少イタミ 補修有】

¥ 60,000-



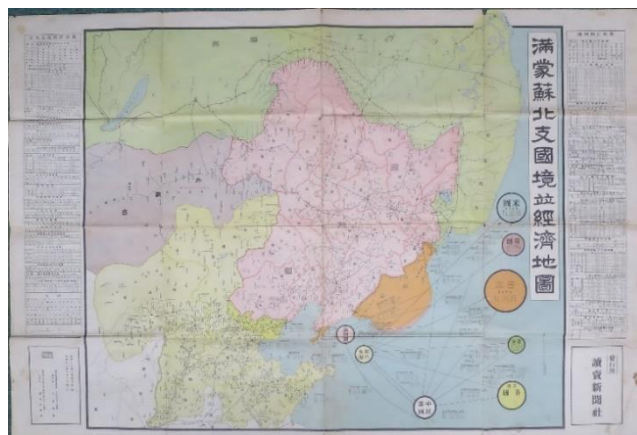
[新設駅・執政府・安民広場・飛行場・練兵場／他]

#### 5] 満蒙蘇北支国境並經濟地圖（比例尺400万分1）

（Manchuria, Mongolia, Soviet Union and Northern China border economic map [Proportional scale 1:4 million]）

小倉章宏 読売新聞社 昭和11年 63×93.5cm 【少ヤケ 少イタミ】

¥ 50,000-

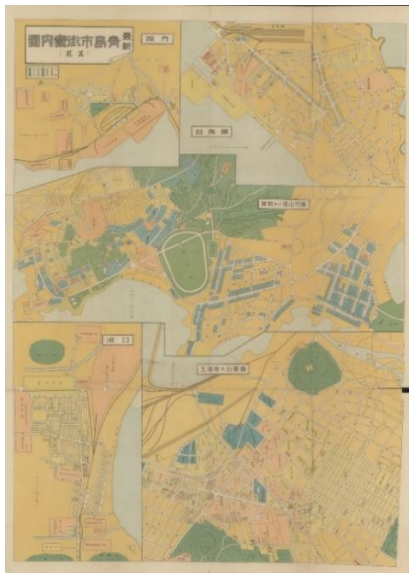


満州統計萃要・北支五省統計萃要／他

6] 最新青島市街案内図 其の2 (Latest Qingdao city guide map : Part 2)

109.5×79cm 【少ヤケ 少イタミ 少破 補修有】

¥ 75,000-



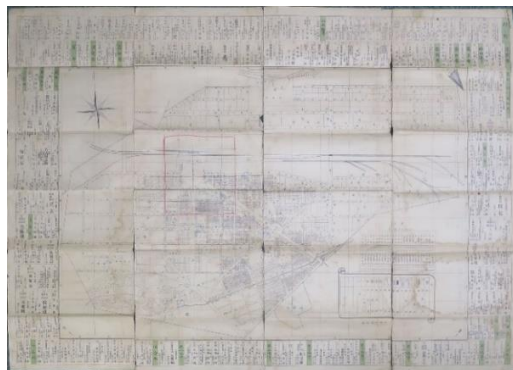
台西鎮／工業地及台東鎮／滄口／他

7] 長春市街番地入明細地図 (縮尺4千分1)

(Changchun city street number detailed map [Scale: 1:4000])

長春満州タイムス社 79×55cm 【少シミ 破 書込】

¥ 150,000-



[表面：満州商業銀行長春支店・他番地記載／裏面：大日本麦酒・他広告記載]

8] 興隆新興全図 (Complete map of Xinglong County new palanquin)

賈振東 (測繪) 興隆県勸興石印局出版 55×78cm 【少ヤケ 少虫喰 イタミ】

¥ 110,000-



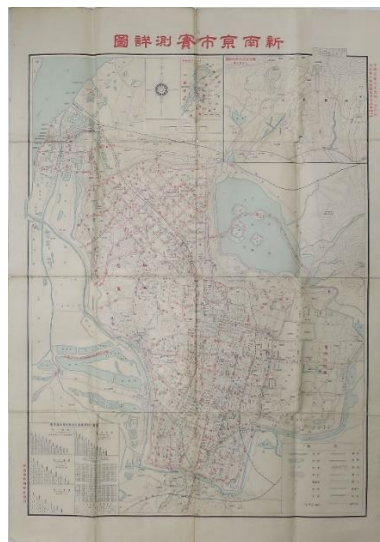
全県面積・合計全県人口／他

9] 新南京市実測詳図 (1万8千分1)

(Detailed survey map of New Nanjing City [1:18,000])

武昌亜新地学社 民国 25 年 77×54.5cm 【少イタミ】

¥ 70,000-



南京市市区図 (4 6 万分 1) / 南京市江南汽車公司路線価目一覽表 / 他  
内政部水陸地図審査委員会審査後第 3 版

1 0] 大上海新地図 (Greater Shanghai new map)

申新興地学社 (出版) 申新書店 (発行) 民国 27 年 54.5×77.5cm 【少ヤケ】

¥ 80,000-



最新測繪：中華民國念七年二月訂正六版

1 1 ] 新刻支那朝鮮明細新圖

(Newly carved clear and detailed map of the Shina and Korea)

松本屯 林磊落堂 明治27年 52.5×76cm 【少ヤケ 少シミ 少イタミ 色塗有】

¥ 75,000-



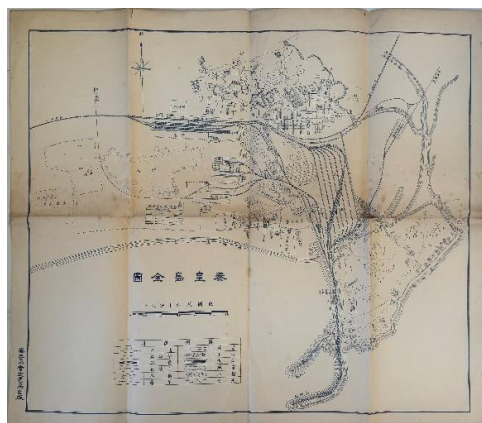
[廣州図・北京図・上海図／他]

1 2 ] 秦皇島全圖 (比例尺6千分1)

(Complete map of Qinhuangdao [Proportional scale 1:6000])

秦王島会友書局 64.0×74.0cm 【少ヤケ 少イタミ 折り目少破】

¥ 85,000-






1 3 ] 福建通紀所載台灣關係事項

(Taiwan-related matters listed in Fujian Province Notice)

陳衍 林培棋 (訳) 26.5×19.3cm 150 丁

¥ 250,000-



1 4 ] 台湾名刺 (技手・技師・駐在員・監督・組合長/他)

(Business cards by Taiwanese people during the Meiji and Taisho periods)

41 枚

¥ 200,000-




台湾毒蛇研究所・米穀局米政課・台湾蓖麻蠶株式会社・台湾總督府養蚕所・台北州産業部農林課・竹田庄役場勤務・高雄州東港郡萬丹庄役場・米穀局米政課勤務・琿春国境警察隊蚕業取締所新庄支所・屏東郡支会勤務・潮州郡勸業課勤務 (農務係主任)・冬山庄役場/他

1 5 ] 台中庁理蕃史

(A book about the history of countermeasures against indigenous peoples [current name: Taiwanese aborigines] published by the Taichung Bureau.)


附図正誤表共 台中庁蕃務課 大正 3 年 A5 395p

¥ 200,000-




1 6] 台湾炭鉱誌 (Taiwan coal mining magazine)  
 付図・付表共 三井物産株式会社台北石炭支部 大正 14 年 A5 337p


¥ 200,000-



1 7] 台湾衛生要覽 大正 1 4 年版  
 (Taiwan Health Directory [Taisho 14th edition])  
 台湾總督府警務局 大正 14 年 A5 421p 【少イタミ 附図欠】

¥ 85,000-






1 8] 南方語雜誌 創刊号 (southern language magazine)

藤原嘉治 蜚雪書院 昭和 18 年 21×14.8cm 105p

¥ 30,000-



1 9] 巴奈馬太平洋萬国博覽会参同事務報告

(Panama-Pacific International Exposition Participation Report)

上・下 (2冊) 農商務省 大正 6 年 B5 【少イタミ 少汚】

¥ 85,000-



20] 樺太土人研究資料 (Sakhalin indigenous research materials)

葛西猛千代 昭和3年 A5 167p 【署名 少シミ 少虫喰 少イタミ】

¥ 110,000-

