

Monthly NewsLetter

from Bunsei Shoin
(December 2025)

表示価格は税別です

文生書院

〒113-0033 東京都文京区本郷 6-14-7

Tel (03) 3811-1683

Fax (03) 3811-0296

e-mail: info@bunsei.co.jp

<http://www.bunsei.co.jp/>



Bunsei Shoin
Booksellers, Co., Ltd.

14-7, Hongo 6 Chome, Bunkyo-ku, Tokyo, Japan. 113-0033

Telephone: +(81-3) 3811-1683

Fax: +(81-3) 3811-0296

e-mail: info@bunsei.co.jp


文生書院：PDFニュースレター 2025 年 12 月号

1] 咸鏡南道誌

Hamgyŏng South Province Gazetteer

咸鏡南道 昭和 5 年 1636p 22.3×16.5cm

¥ 250,000-



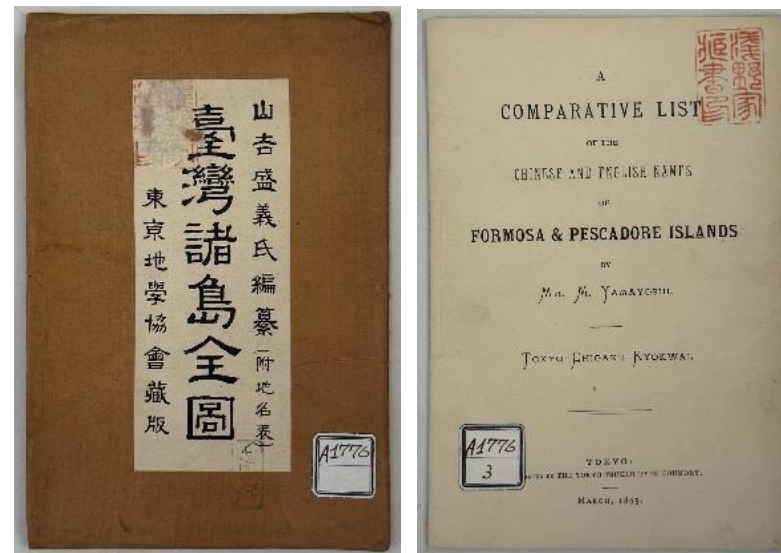
『咸鏡南道誌』は、朝鮮半島北東部の咸鏡南道を対象に編纂された地方誌である。道域全体について、歴史・地理・社会・教育などの分野ごとに項目を立て、地域の状況を体系的にまとめている。本文には、有史以前から近代に至るまでの歴史的記述をはじめ、住民構成や社会状況、学校制度に関する記載が含まれており、咸鏡南道という一地域を総合的に把握するための内容で構成されている。特定の事象に限らず、行政区域単位で地域全体を扱った資料である点が特徴となっている。

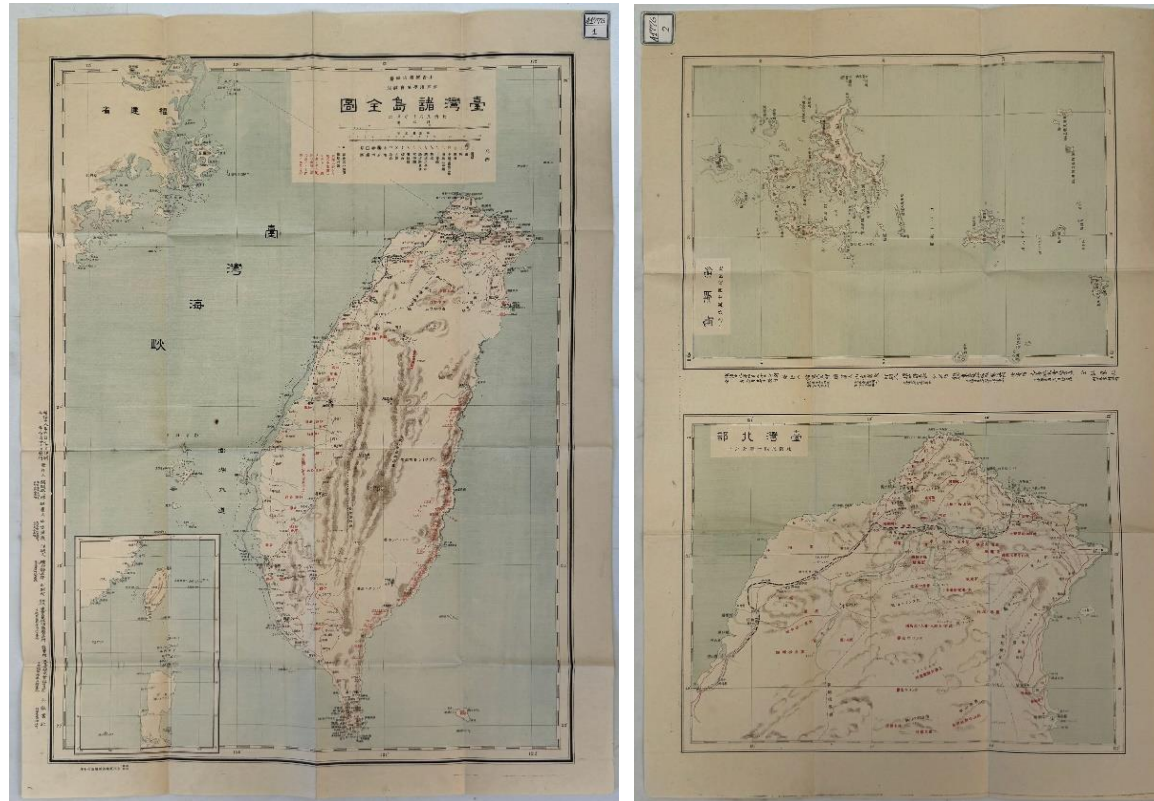
2] 台湾諸島全図 (地名表共2図)

General Map of the Taiwan Islands (with Gazetteer, 2 Maps)

山吉盛義／猪間收三郎 東京地学協会 明治 28 年 63.5×48cm／34.5×53cm 【印】

¥ 125,000-





〔台湾諸島全図〕と〔澎湖島・台湾北部〕の2図

本資料は、台湾および周辺諸島を対象として作成された地図2点から成る。

収録されているのは、台湾全域を示した「台湾諸島全図」と、澎湖島および台湾北部を扱った図で、いずれも地名表を備えている。地図はいずれも地形や沿岸部の構成、主要地名を示した内容となっており、台湾本島とその周辺地域の位置関係や地理的広がり把握できる構成である。東京地学協会によって明治期に刊行されたもので、当時の地理認識に基づく台湾および澎湖諸島の情報を図示した資料

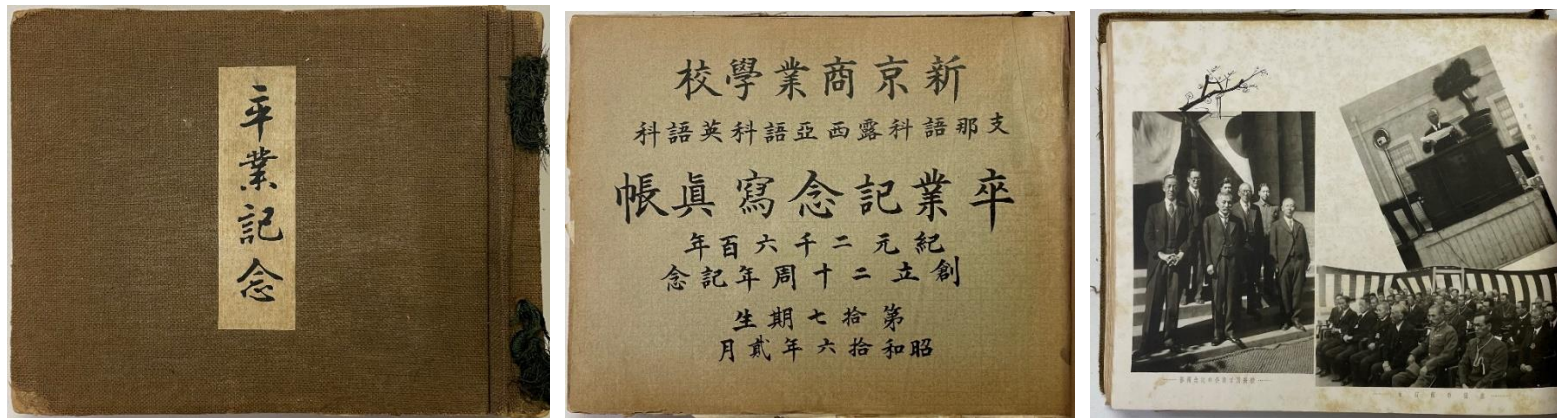
3] 新京商業学校支那語科露西亞語科英語科卒業記念写真帳

創立 20 周年記念：第 17 期生

Graduation Commemorative Photo Album of the Chinese, Russian, and English Departments of Hsinking Commercial School

新京商業学校写真部 昭和 16 年 A4 【イタミ 少ヤケ】

¥ 90,000-



新京商業学校に設置された支那語科・露西亞語科・英語科の卒業を記念して作成された写真帳。


創立 20 周年の節目にあたる第 17 期生の卒業記念として編まれており、学校写真部による編集・撮影の写真を収録している。掲載写真には、表紙・扉のほか、卒業生の集合写真や校内外で撮影された場面が含まれており、当時の新京商業学校における語学教育課程と、その修了を記念する行事の様子を記録した内容となっている。

4] 新京・哈爾浜街頭写真帖

Street Photo Album of Hsinking and Harbin

22.7×31cm 【一部キャプション有】

¥ 55,000-



新京・哈爾浜（映画館・支那人街・市場・煉瓦工場／他）の写真が約 60 枚／全体では 177 枚

5] 黒龍江小景〔陸軍軍人・木原清に送った黒龍江上航記念の絵画帳〕

Amur River Sketches

香月尚枝（画・著） 昭和 13 年 24 図 B5 【少ヤケ】

¥ 55,000-



6] 歩兵第2連隊所属軍医の写真帖

Photo album of a military doctor belonging to the 2nd Infantry Regiment

写真帖3冊・スケッチブック1冊【イタミ 少ヤケ 一部キャプション有】

¥ 300,000-





長津守備隊、江界守備隊、中江洞守備隊慈城分遣隊、満浦鎮守備隊といった複数の部隊・駐屯地に関わる写真がまとめられている。
 特定の個人（軍医）の関係資料として、複数の守備隊にまたがる記録をまとめた写真資料である。
 歩兵第2連隊に所属する軍医に関係する写真を収録した写真帖になっている

7] 日支事変写真帖／支那於戦時写真帖／北支那駐屯記念

Photo Album of the Japan-China Incident

Wartime Photo Album in China

Commemoration of Stationing in North China

¥ 400,000-

日支事変写真帖（18枚）：関東大震災時の吉原公園の池・被服廠附近・日本租界附近／他



支那於戦時写真帖（69 枚）：動員時に於ける衛生材料・九一式戦闘機・八八式軽爆撃機・広島衛生病院全景／他



北支那駐屯記念（137 枚）：頤和園などのパノラマ写真・北京内城の正門（正陽門）・天津兵站司令部
支那軍の堅固なトーチカ（平地泉陣地）／他




8] 青島軍政紀念 青島占領記念写真帖 [水道部]

Qingdao Military Administration Commemoration

Qingdao Occupation Commemorative Photo Album [Waterworks Department]

粕谷助次郎（撮影） 瀧口乙三郎 大正6年 B4 28p

¥ 50,000-



青島軍政期における水道部の関係資料として編まれている

写真帖には、施設や設備、関係者の様子など、水道部の活動や業務に関わる場面がまとめられている。

青島占領期における特定部署の記録を写真で残した資料として構成された内容である。



9] 上海満州出征記念写真帖 [歩兵第十五連隊出征記念写真帖]

Shanghai-Manchuria Expedition Commemorative Photo Album

[15th Infantry Regiment Expedition Commemorative Photo Album]

歩兵第十五連隊 昭和9年 59p A4 【少イタミ】

¥ 37,000-



1 0] 天津写真帖

Tianjin Photo Album

天津中裕洋行 15.5×22.7cm 【少イタミ 少汚】

¥ 55,000-



天津日本租界の全景をはじめ、天津支那街河北大紅橋、北京万寿山、秦皇島棧橋の景観など、複数の地域・地点に関する写真がまとめられている。都市景観や街路、建築物、周辺地域の風景を中心に構成されており、天津および周辺地域の様子を写真によって記録した内容となっている。特定の行事や人物に限定せず、地域の景観や街の様相を広く収録した写真資料

1 1] 満州風景及人物写真帖

Photo Album of Manchurian Scenery and People

145 枚 【少イタミ少ヤケ キャプション有】

¥ 90,000-



満人鍛冶屋／戦車・湿地帯通過（チチハル付近）／射場光景／ハルピン中央寺院／他

12] 満州朝鮮旅行写真アルバム

Manchuria–Korea Travel Photo Album

昭和9年頃 60枚 B5 【キャプション有】

¥ 65,000-




北大宮・満人親子・星ヶ浦・天の川発電所・奉天・山海関・錦州・中国人街（キタイスカヤ）／他

1 3] 満州国実業視察団記念写真帖

Manchukuo Industrial Inspection Mission Commemorative Photo Album

埼玉県人会 51p 18.5×27cm

¥ 55,000-



本資料は、埼玉県人会によってまとめられた、満州国実業視察団の記録写真帖である。

実業視察団の行程に同行して撮影された写真が収録されており、団体としての移動、集合、現地での視察時の様子を写真で確認できる構成となっている。文章による詳しい説明は付されていないが、その分、視察団がどのような編成で行動し、どのような場所を訪れているかを視覚的に把握できる内容である。

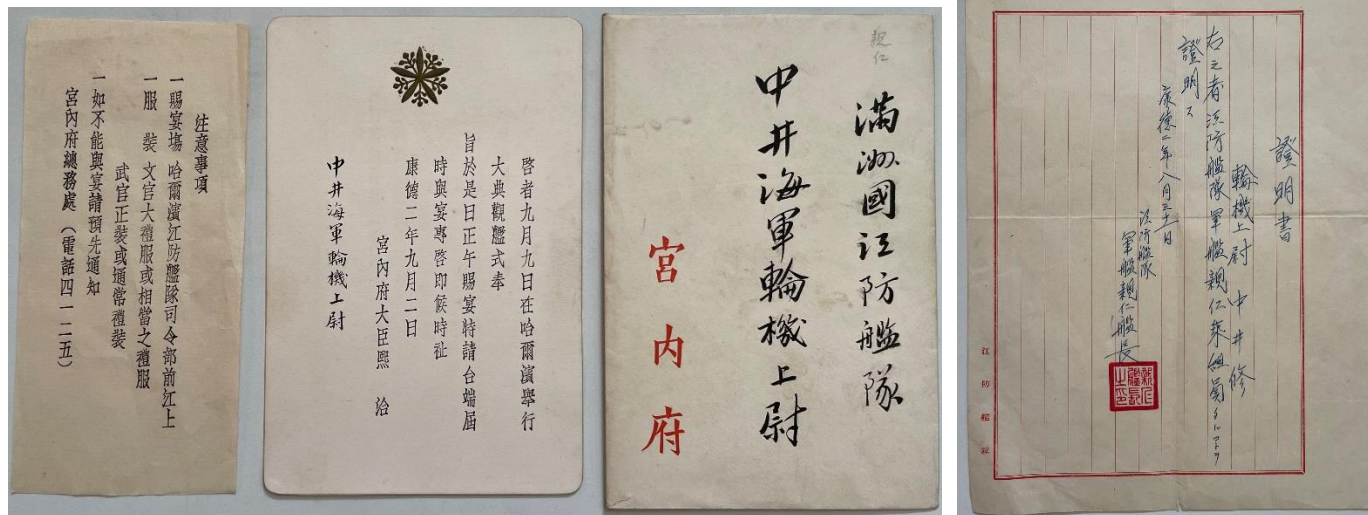
1 4] 満州国江防艦隊大典観艦式招待状 (軍艦親仁)

(中井海軍輪機上尉・乗組員証明書共)

Invitation to the Grand Fleet Review of the Manchukuo River Defense Fleet (Warship *Shinjin*)

宮内府 康德 2 年

¥ 60,000-


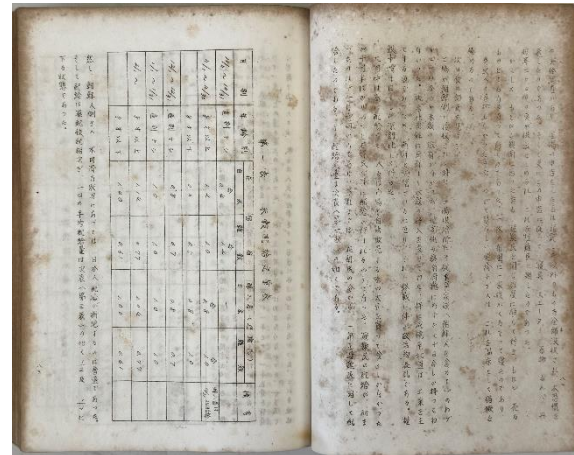




1 5] 北鮮日本人苦難史

History of the Hardships of Japanese in Northern Korea

249p 24×17.5cm 【イタミ 少ヤケ】

¥ 55,000-





1 6] 大連写真帖

Dalian Photo Album

55 枚 18.5×24.5cm 【一部キャプション有】

¥ 150,000-







大連虎公園之虎



大連市郊外之民家



大連市郊外之民家



大連市郊外之民家



大連市郊外之民家



大連市郊外之民家

大連市郊外之民家



大連市郊外之民家



大連市郊外之民家



大連市郊外之民家



大連市郊外之民家



大連市郊外之民家



大連市郊外之民家



大連市郊外之民家



三〇二 地高我軍之宿營



三〇二 地高我軍之宿營



三〇二 地高我軍之宿營



三〇二 地高我軍之宿營



三〇二 地高我軍之宿營



三〇二 地高我軍之宿營



三〇二 地高我軍之宿營



三〇二 地高我軍之宿營



三〇二 地高我軍之宿營




三〇二 地高我軍之宿營



三〇二 地高我軍之宿營



三〇二 地高我軍之宿營



本資料は、大連市内および周辺地域の景観や施設を撮影した写真を収録した写真帖である。

写真には、旧東清鉄道事務所（市役所）、大連大山道、日本橋、北公園でのテニス風景、ロシア風情街、大連大栈橋など、市街地の建築物や街路の様子が含まれている。

あわせて、苦力町、支那農民の家、郊外の景観、203 高地、沈没敵艦と閉塞船を望む景、椅子山砲台なども収録されており、都市部から郊外、軍事関連地点までを横断的に確認できる構成となっている。



大連という都市の街並み、生活空間、周辺環境を写真で把握するための資料になっている


17] ステレオグラム [関東]

Stereograms [Kantō Region]

万国実体写真協会 56枚 18×9.2cm

¥ 100,000-





本資料は、関東地方を中心とした各地の風景や施設、行事をステレオグラム（立体写真）として収録したものである。

ステレオグラムは、専用の器具を用いて立体的に見ることを前提とした写真形式で、本資料もその形式に基づいて構成されている。

収録内容には、多摩川の清流、帝国議会議事堂、参謀本部、日本銀行、東京帝国大学、日本橋、銀座通り、中央停車場など、都市部の主要施設や街路景観が含まれている。また、東照宮陽明門前、井の頭弁財天、ニコライ教会堂とその内部、帝国劇場、御茶の水橋、両国橋といった建築・名所のほか、芸妓、相撲横綱取組、国技館、野球試合（ワシントン大学対慶応大学）などの場面も収録されている。


なお、本商品には立体視用の専用器具は付属していない。

1 8] 第2版 TOKYO FALL OF 1945

東京 一九四五年・秋 [デザイン：原弘 写真：木村伊兵衛／他]

文化社 昭和21年 64p B5

¥ 15,000-



本資料は、第二次世界大戦後の東京の姿を写真で伝える写真集で、1946年に文化社より刊行された第2版である。

文化社は、戦中に対外宣伝誌『FRONT』を制作していた東方社のスタッフを母体として再出発した出版社で、本書でも写真家・木村伊兵衛をはじめ、原弘（デザイン）、中島健蔵（テキスト）が制作に関わっている。

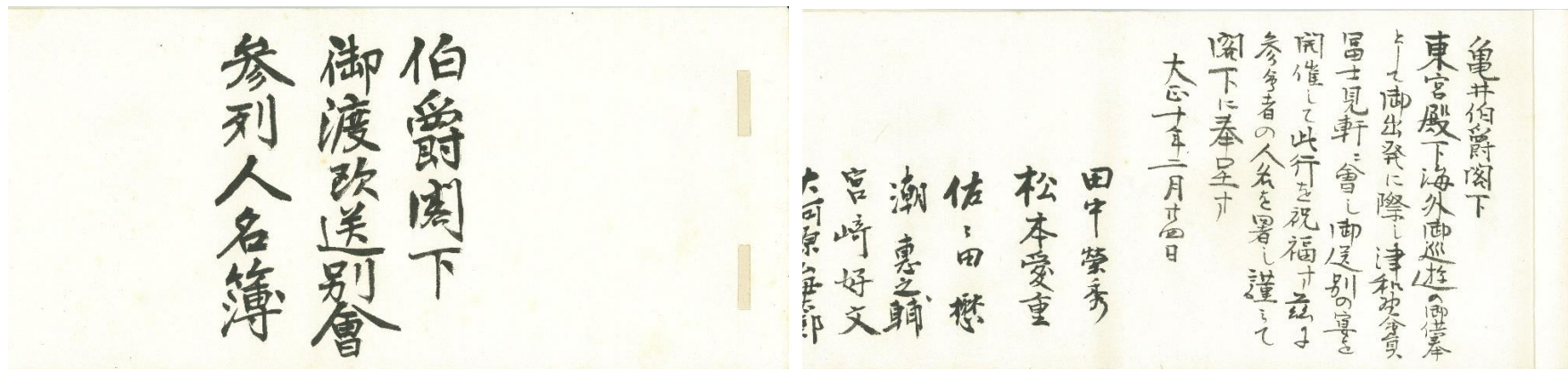
表紙には新宿駅周辺の闇市を写した写真が用いられ、銀座や日本橋など戦後まもない東京の街並みをモノクロ写真で収録している。都市の風景や人々の日常が、当時の写真を通じて伝わる構成となっている。第2版は初版と比べて序文が英訳されているかどうかや表紙デザインに差異がある点が確認される。

19] 御渡欧送別会参列人名簿 大正10年2月4日

Attendees List of the Farewell Reception for the European Tour
(February 4, Taishō 10)

大正10年

¥ 50,000-



東宮殿下海外御巡遊の御供奉として御出発に際しての御送別会の参列名簿（亀井家旧蔵資料）