

Monthly NewsLetter

from Bunsei Shoin

(January 2025)



Bunsei Shoin
Booksellers, Co., Ltd.

14-7, Hongo 6 Chome, Bunkyo-ku, Tokyo, Japan. 113-0033

Telephone: +(81-3) 3811-1683

Fax: +(81-3) 3811-0296

e-mail: info@bunsei.co.jp

文生書院：PDFニュースレター 2025年1月号

表示価格は税別です

文生書院

〒113-0033 東京都文京区本郷 6-14-7

Tel (03) 3811-1683

Fax (03) 3811-0296

e-mail: info@bunsei.co.jp

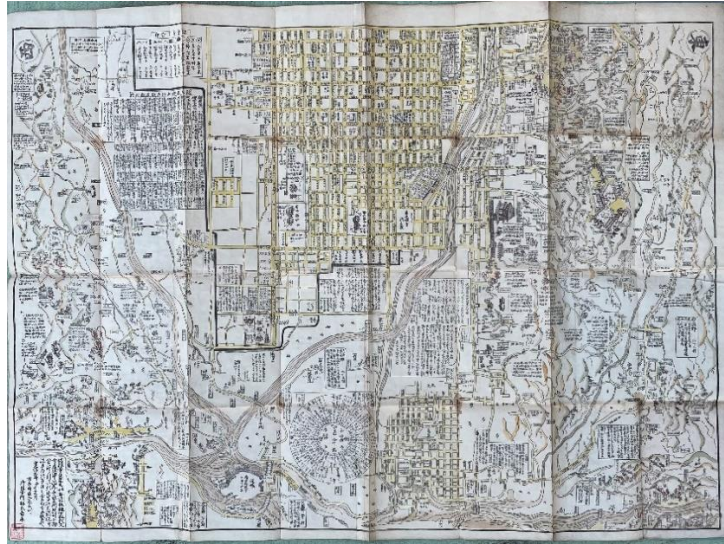
<http://www.bunsei.co.jp/>

1] 京大絵図 [坤] (Large picture map of Kyoto [KON])

増補再版 林氏吉永 (御絵図所) 寛保1年 91.5×125cm

【彩色 少イタミ 題箋欠】

¥ 25,000-



2] 摂津国名所大絵図 (Large picture map of famous places in Settsu Province)

袋付 春竹堂光清 木村寿陽堂 寛延1年 120×130cm

【色刷 少ヤケ 少シミ 少イタミ 少虫喰 袋少イタミ】

¥ 65,000-



3] 信濃国大絵図 全 (Large picture map of Shinano Province)

森川保之 高美屋甚左衛門／吉野家仁兵衛／他

天保6年 104×170cm

【書込 線引 少イタミ 少破 汚 少虫喰】

¥ 65,000-



4] 地球万国山海輿地全図説

(Illustrated guide to the world's Shanhai Yudi Quantu)

水戸赤水原先生 (原稿) / 山崎美成補 (著)

高谷氏蔵版 嘉永3年 48.5×68cm 【少シミ 少イタミ】

¥ 65,000-

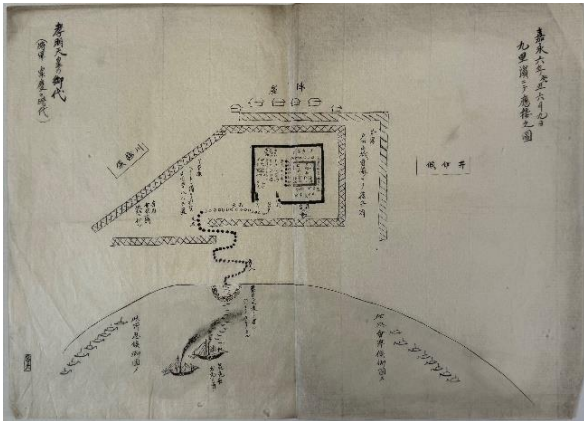


5] 異国船 [黒船] 滞留中乗筋之図 / 九里浜ニテ応接之図
 (Illustration of the Black Ships retention track / Others)

2枚 呂光 (画) 嘉永6年 32.5×45cm

【色刷 少ヤケ 少虫喰】

¥ 50,000-



孝明天皇の御代 (将軍家慶時代) :


嘉永六癸丑年六月三日 / 嘉永癸丑六年六月九日

6] 豆州相州武州上総下総房州海陸御固御役人附
 [アメリカ蒸気船之図]

(American Black Ships illustration)

58.5×31.5cm

¥ 85,000-



7] 細見新補近江国大絵図 [湖水浦廻り名所寺社便覧図蹟]

(Large picture map of Omi Province)

堅田浮御堂満月寺蔵板

西川重武 / 徒然庵 / 井蛙堂勇蔵 舛屋勘兵衛 / 吉野屋仁兵衛 / 須原屋茂兵衛

安政3年 88×140.5cm 【彩色 少イタミ 少書込】

¥ 65,000-



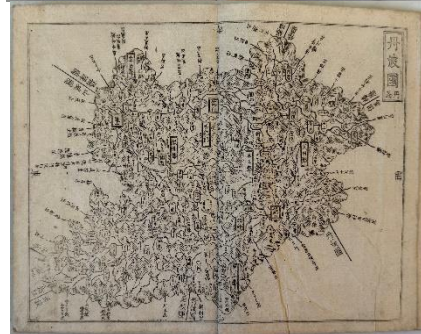

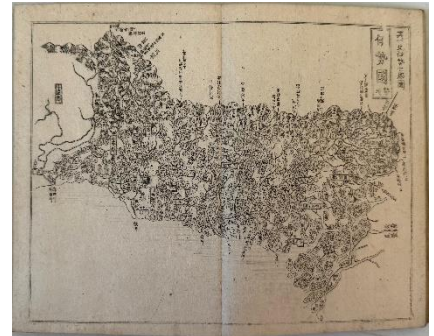
8] 銅鑄 大日本国細図 [上・下：東国之物・西国之物]

(Detailed map of Japan)

2冊 (上 53 図・下 34 図) 村上勘兵衛／鳴林專輔／福井源次郎／他


江戸書林／大坂書林／京都書林／他 元治 2 年 10.8×16.8cm 【少イタミ】

¥ 55,000-



9] 大内裏図 (内裏図・朝堂院・豊楽院)
 造内裏国宛付修理木工／内裏焼亡年／他
 (Inner Palace (Dairi) map)
 255×68.5cm 【彩色 少イタミ】

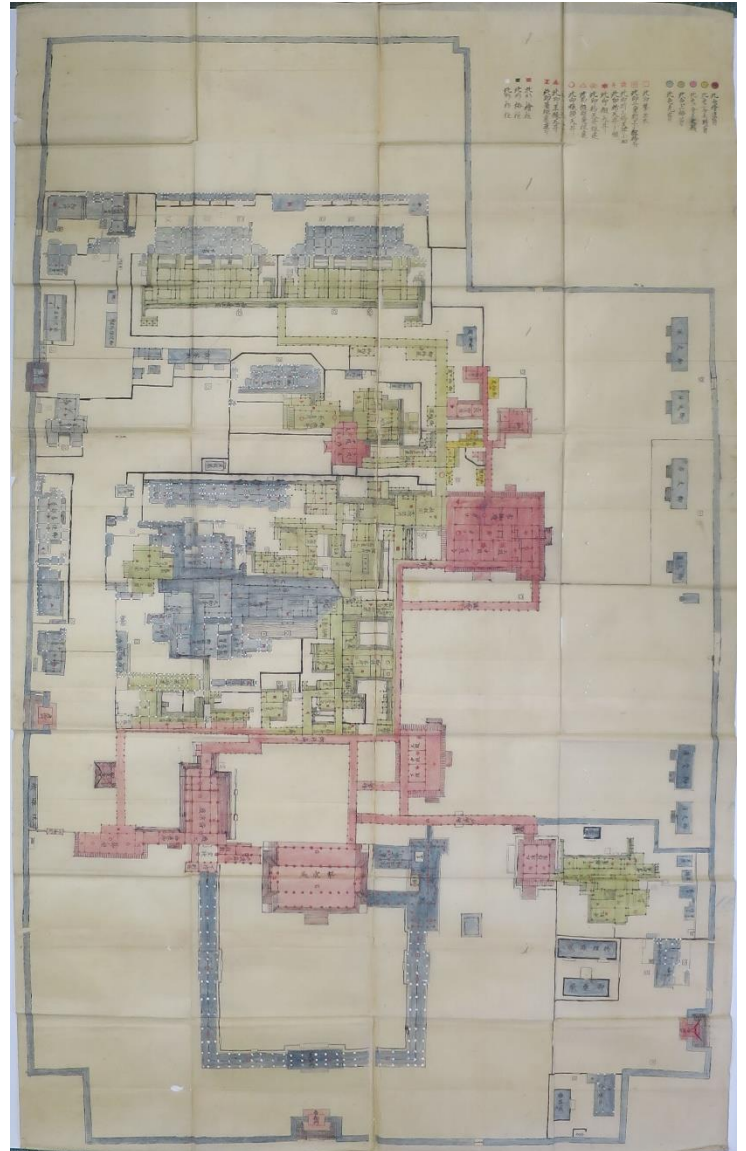
¥ 80,000-



大極殿・八省院・応天門・朱雀門／他
 肥前・讃岐・出羽／他
 村上天皇・白川院天皇・後朱雀院天皇／他

10] 京都御所図
 (Kyoto Imperial Palace map)
 122×76cm 【彩色 帙入 少虫喰】


¥ 85,000-



1 1] 伊豆半島図 (Izu Peninsula map)

江戸期 127×68cm 【色刷 印虫喰 補修済】

¥ 55,000-



加茂・那賀・田方・君沢郡の地名が郡ごとに色分けしてある

1 2] 伊豆七島全図

[附 無人島八十嶼図／相武房総海岸図]

(Complete map of Izu Seven Islands)

増訂 東條信耕 75×105cm 【少虫喰 少ヤケ 裏打】

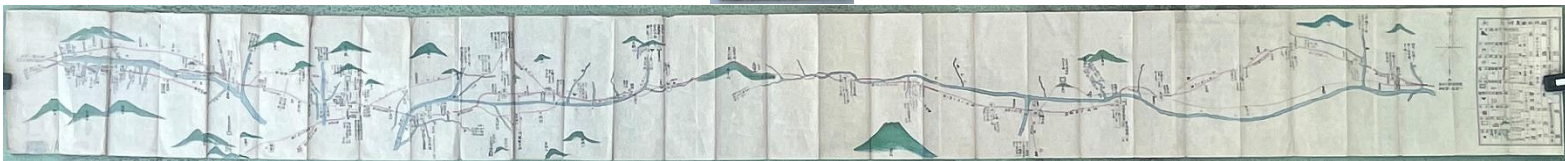
¥ 35,000-



1 3] 御巡幸沿道略図 [山梨県]

(Pilgrimage route map [Yamanashi Prefecture])

¥ 25,000-



1 4] 越後国全図 (Complete map of Echigo country)

117×200cm 【少ヤケ イタミ 少虫喰】

¥ 50,000-




大明神山・朝日岳・粟生島・苗場山・駒ヶ岳・阿賀川・千曲川／他

1 5] 越後国全図 (Complete map of Echigo country)

改正 明治期 56×123cm 【少シミ 題撰欠】

¥ 50,000-




凡例：城下・駅市・道程・神社寺院・奥野・新田・温泉

1 6] 暗射世界地図 (Picture of a blank world map)

塩津貫一郎 明治8年 27.5×16cm 【少イタミ 少汚】

¥ 30,000-



1 7] 大日本道中明細図 (Detailed map of Dainippon Road)

加藤栄太郎 佐々木惣四郎 明治13年 36.5×145cm 【少虫損】

¥ 40,000-



1 8] 大和全国地図 全

(Yamato national map)

中島鹿平 阪田一郎 明治15年 146×73cm

【虫喰 少イタミ テープ補修有】

¥ 40,000-

1 9] 通信管理区画図

(Telecommunications management division map)

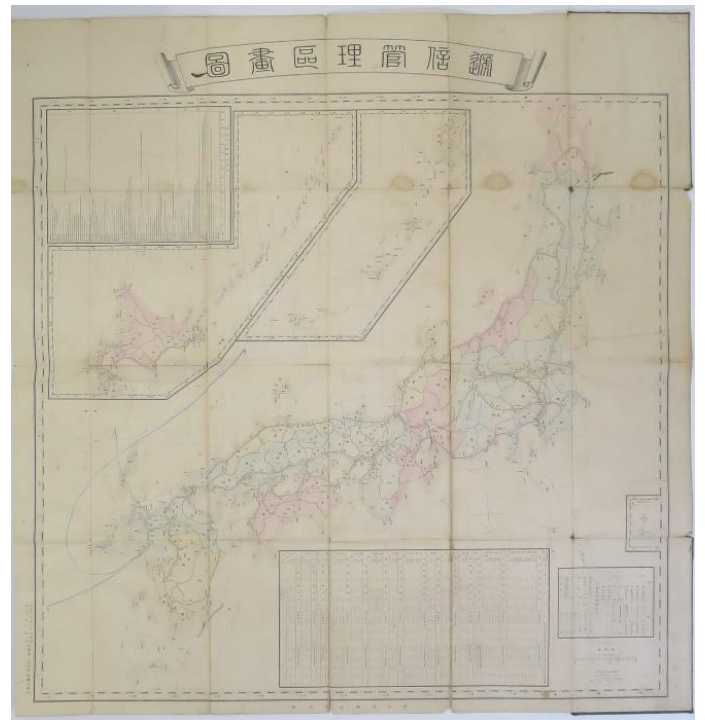
逓信省駅通局 明治19年 85×82cm

【少イタミ 少虫喰】

¥ 50,000-



明治21年1月17日文部省検定済
 [国中産物略記／奈良ヨリ国中里程／他]



大日本帝国：郵便大中線路里程表／他

20] 栗太野州郡里程図 [滋賀県]

(Kurita Noshu District Mileage Map [Shiga prefecture])

表紙付 明治21年 76×52cm 【少シミ 表紙記名】

¥ 35,000-




明治18年10月編製「近江国実測図（原稿3万分1）」の縮写

2 1] 京都大津間疏水線路之図并ニ京都大津近キ辺リ名所

(Picture of the Kyoto Otsu Canal Railway Famous places near Kyoto Otsu)

石田有年 明治 25 年 38×52.5cm

¥ 65,000-



2 2] 大日本帝国大隅国諸島土性図 [比例尺二百万分之一]

(Land map of the Osumi Islands of the Empire of Japan)

農商務省鉱山局地質課 明治 31 年 84×78cm 【色刷 少汚 書込】

¥ 60,000-



屋久島・種子島・黒島・硫黄島・竹島・喜界島／他

23] 最新詳密金刺分県図 全

(Latest detailed Kanasashi prefecture-by-prefecture map)

訂正再版 58枚揃 木崎盛政 金刺製図部 大正7年 A5 【帙少コワレ】

¥ 60,000-




2 4] 新撰東京名所案内寿語録 [市郡変称 東京全図]

(Newly selected Tokyo famous sights guide Kotobuki collection)

浅草蔵前片町昇陽舎 54.5×78cm 【少イタミ 少汚】

¥ 50,000-



2 5] 鉄道院所管線路図 [朝鮮支那連絡鉄道線路略図/欧亜連絡鉄道線路略図]

(Railroad Agency jurisdiction map)

鉄道院運輸局 大正4年 110×79.5cm 【イタミ 補修有】

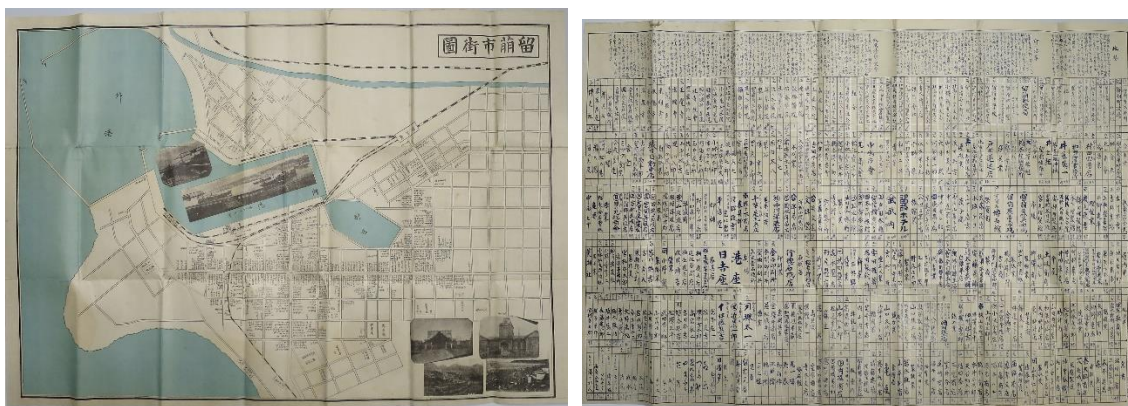
¥ 70,000-



26] 留萌市街図 (Rumoi city map)

高橋金助 昭和8年 54×78cm

¥ 40,000-



27] 50万分1地方図 [昭和28・31~33年編集]

(1:500,000 Japan regional map [Edited from 1950 to 1954])

国土地理院

¥ 30,000-



・北海道（2枚1組）

昭和32年編集（行政区画は昭和32年12月31日現在）

110×150cm 昭和33年【少イタミ】

・関東甲信越

昭和32年編集（行政区画は昭和32年6月30日現在）

110×79cm 昭和32年

・東北

昭和33年編集（行政区画は昭和33年6月30日現在）

110×78cm 昭和34年

・中部近畿

昭和32年編集（行政区画は昭和32年12月31日現在）

110×79cm 昭和33年

・九州

昭和28年編集（行政区画は昭和29年10月末現在）


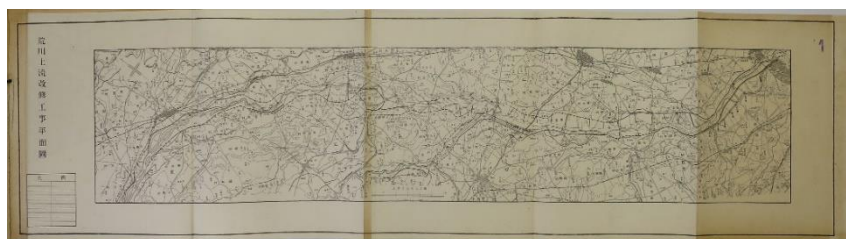

109×78cm 昭和30年

28] 直轄河川一般平面図 [縮尺5万分1/7万5千分1/10万分1]

(General plan of rivers under direct control)

29図 A4【少ヤケ 少イタミ 紐綴】

¥ 45,000-




改修工事平面図：荒川・多摩川・小貝川・久慈川・渡良瀬川・利根川／他

29] 朝鮮金剛山交通大鳥瞰図 [裏面：世界の名山朝鮮金剛山探勝案内]
 (Korea's Mt. Kumgang traffic bird's eye view)

吉田初三郎 朝鮮総督府鉄道局 昭和4年 25.7×106cm 【少イタミ 少破】

¥ 55,000-



30] 鉄道院所管線路図 [縮尺210万分1]
 (Railroad Agency jurisdiction map)

鉄道院運輸局 110×79cm 【イタミ 少ヤケ テープ補修有】

¥ 60,000-



朝鮮支那連絡鉄道線路略図／欧亜連絡鉄道線路略図

31] 最新安東市街図 [附 新義州市街図]
 (Latest Andong city map)

文栄堂書店 昭和12年 74×52.5cm 【少ヤケ】

¥ 30,000-



3 2] 大連市改正町名地番入市街図

[縮尺6千分1]

(Dalian City Revised Town Name Numbering City Map)

大連奨学会 大正12年 76.4x106.6cm 【少ヤケ 少イタミ】

¥ 50,000-



大正十二年八月改定：新旧対照用大連市旧町名地番入地図

3 3] 大連電車系統図

[欧米時計装身具商 近江洋行 広告]

(Dalian train system diagram)

27.3x39cm 【少ヤケ】

¥ 35,000-



3 4] 満蒙鉄道概見図

(Manchurian railway overview map)

第20版 帝国在郷軍人会本部 昭和7年 109x79cm 【少ヤケ】

¥ 25,000-



日本・支那・露国：既設線、工事中、計画予定線／吉会鉄道・吉敦鉄道・審海鉄道／他

3 5] 華北交通自動車運行路線図

[縮尺200万分1]

(North China Transportation Vehicle Operation Route Map)

昭和16年 52x68.5cm 【印】

¥ 30,000-



渤海／黄海／北京／天津／徐州／太原／濟南／保定／威海衛／特順／開封／運城／他

3 6] 最新地番入新京市街地図 [縮尺1万分1]

(Latest land number Changchun city map)

改訂版 袋付 土屋高一 三重洋行 康德7年 110×79cm

¥ 50,000-



3 7] 蒙疆資源現況地図

(Mengjiang resource status map)

蒙古連合自治政府駐日代表部 1941年 63.5×93cm

¥ 50,000-




3 8] 花蓮港築港概要

(Hualien Port Construction Overview)

台灣總督府交通局基隆築港出張所花蓮港築港工事事務所

昭和11年 50.5×62.5cm 【少ヤケ】

¥ 35,000-



花蓮港築港計画平面図 (縮尺1万分1)

39] 郵便線路図 (Postal line map of Taiwan)

昭和12年10月1日現在 [縮尺60万分1]

台湾総督府交通局通信部 78×53cm 【少シミ 少イタミ】

¥ 50,000-



台湾総督府交通局通信部管内：
官線鉄道料程表・台北市内線路図／他

40] 青島新市街図 [縮尺1万分1]

(Qingdao new city map)

改訂 高橋写真館／日華公司 大正4年 65×55cm 【少イタミ】

¥ 30,000-



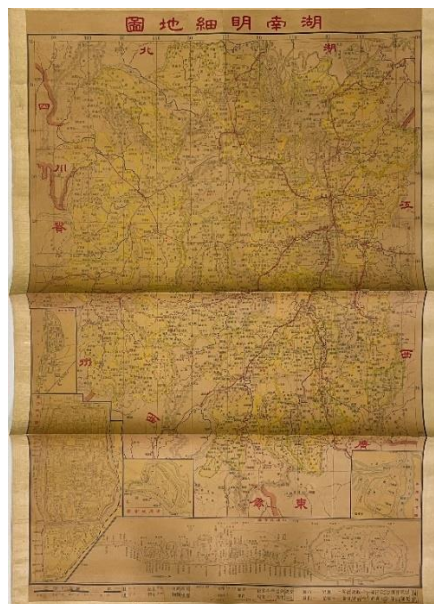
東亜石油会社・若鶴兵營・支那人墓地・欧人墓地／他

41] 湖南明細地図 [縮尺112万5000分之1]

(Detailed map of Konan)

75×49cm 【イタミ】

¥ 55,000-



4 2] 雲南省明細全図 [175万分1]

(Complete map of Yunnan province)

3版 袋付 上海商務印書館 中華民國13年 64×95cm 【少イタミ】

¥ 45,000-



片馬形勢図・昆明省会図

4 3] 最新江西分県詳図 [縮尺120万分之1]

(Latest detailed map of Jiangxi prefecture)

中山馬路維新書局 中華民國22年 76×50cm 【イタミ】

¥ 55,000-



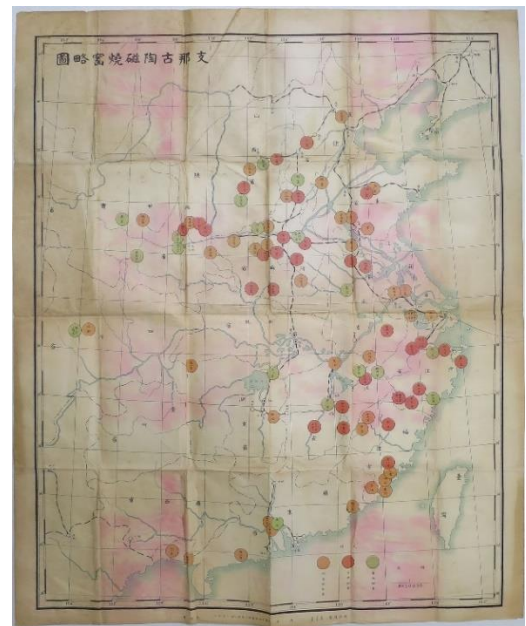
江西各県人口面積田賦出産一覽表

4 4] 支那古陶磁燒窯略図 [縮尺305万分1]

(Schematic diagram of ancient Chinese ceramic kiln)

小森忍 陶雅会 74×61.5cm 【少ヤケ 少シミ 少イタミ】

¥ 50,000-




唐朝陶窯・宋朝陶窯・明清朝陶窯

4 5] 中国東南海道并所知颯路図 [航海金針 附図]
(Map of China's Southeast Nankaido Isokoro Road)

70.5×52.5cm 【少ヤケ 少虫喰 イタミ 補修有】

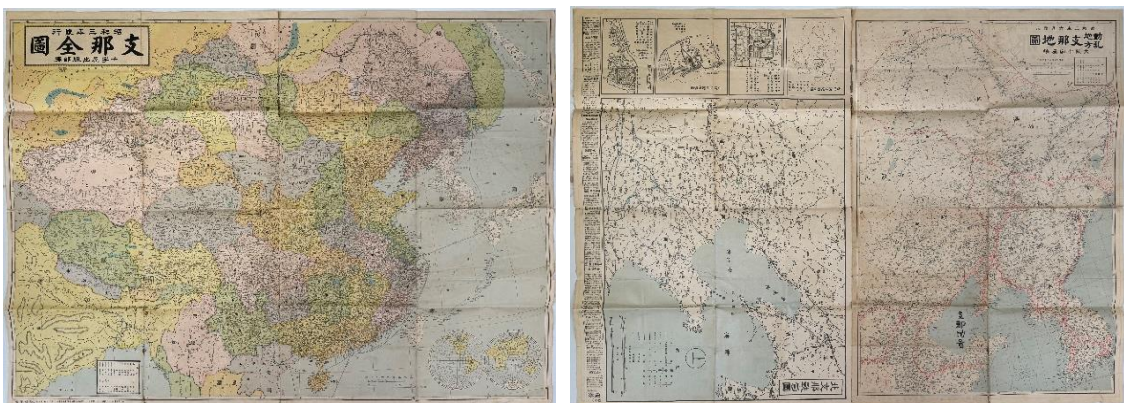
¥ 50,000-



4 6] 支那全図 [縮尺560万分1]
(Complete map of China)

財藤勝蔵 十字屋出版部 昭和3年 78.0×108.0cm 【少ヤケ イタミ 少書込】

¥ 35,000-



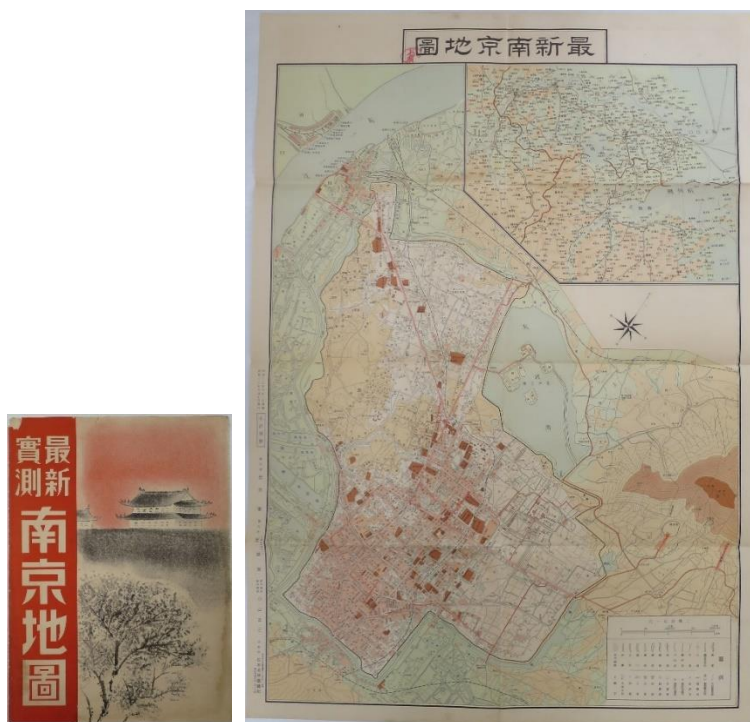
動乱地方支那地図／北支那戦局図／他

4 7] 最新実測 最新南京地図 [2万分1尺]

(Latest Nanjing map)

袋付 小山吉三 至誠堂 昭和 13 年 76×55cm 【少ヤケ 少書込】

¥ 28,000-



4 8] 支那事変 [中南西長期聖戦] 地図

(China incident [Central and Southwest Long Crusade] map)

44.5×79cm 【少ヤケ 少イタミ】

¥ 28,000-



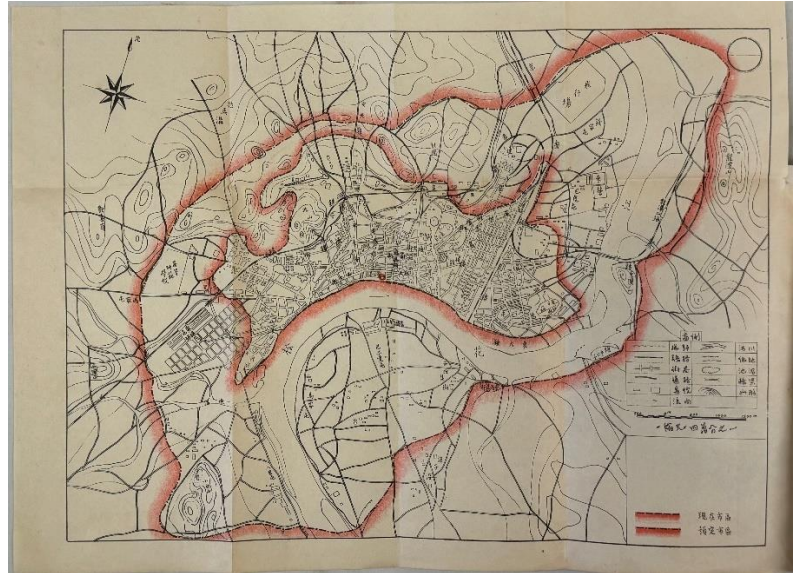

河南省・湖北省・湖南省・江西省・四川省・広西省・貴州省・福建省／他

4 9] 吉林 吉林市街図 [縮尺四万分之一]

(Jilin [Jilin city map])

吉林市公署総務科 康德 3 年 B6 100p 【少ヤケ 背少イタミ】

¥ 35,000-

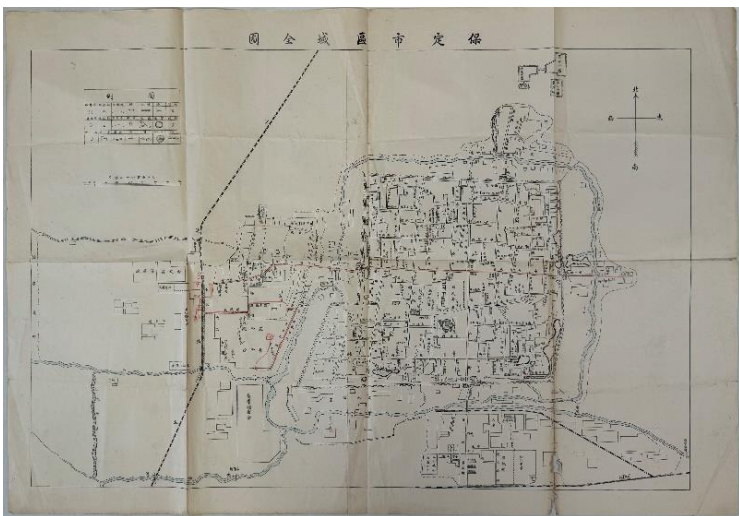


5 0] 保定市区域全図 [縮尺：7千5百分1]

(Baoding city area map)

54×78cm 【少ヤケ 少イタミ 少書込 少破】

¥ 45,000-



5 1] 最新簡明路線上海地図

(Latest simple route shanghai map)

昭和 30 年 39×54cm 【少イタミ】

¥ 30,000-



1 9 5 5 年 1 0 月 印

【馬路・市輪渡・鐵路・有軌電車・公共汽車／他】